

Lundi 2 Mars 2026

































































màj 202







## QUAREGNON

## Départ Fictif : Grand Place de Quaregnon

		Km+	Km-	Heure
<b>Quaregnon</b>				
		Rue du Village	0,00	14:00
		N51 Rue Jules Destrée	0,08	
		N545 Rue de l'Espérance	0,45	
DG		N545 Rue de l'Espérance ( <b>Pass. 2 côtés</b> )	0,90	
		N545 Rue de l'Espérance (sur pont E19)	1,40	
				<b>Heures</b>
				<b>Moyen</b>
<b>Entités / Commune / rues empruntées</b>		<b>Km +</b>	<b>Km -</b>	<b>36</b>
<b>QUAREGNON</b>				
<b>Quaregnon</b>				
		<b>Départ Réel : sur pont Autoroute E19</b>		
		N545 Chaussée de l'Espérance	0,00	14:05
		N545 Rue de Ghlin	0,10	14:05
<b>SAINT-GHISLAIN</b>				
<b>Baudour</b>				
			0,30	14:05
		Rue des Roseaux	0,90	14:06
		<b>Passage à niveau (1 voie industr.)</b>	1,60	14:07
DG		Rue des Azallées ( <b>Pass. 2 côtés</b> )	3,30	14:10
		N50 Route de Wallonie	3,60	14:11
		N50 Route de Wallonie	4,60	14:12
		N50 Route de Wallonie	4,80	14:13
<b>Tertre</b>				
		N50 Route de Wallonie	6,30	14:15
<b>Villerot</b>				
		N50 Route de Wallonie	8,20	14:18
G		N50 Route de Wallonie ( <b>Pass. Gauche</b> )	8,50	14:19
<b>Hautrage</b>				
		N552 Route de Wallonie (Pont sur Darse)	9,20	14:20
		N552 Route de Wallonie (Pont sur canal)	9,80	14:21
<b>BERNISSART</b>				
<b>Ville-Pommeroeul</b>				
		N552 Route de Wallonie (Pont sous E42)	12,10	14:25
		N552 Chaussée de Belle-Vue (Pont sous E19)	14,70	14:29
<b>HENSIES</b>				
<b>Thulin</b>				
		N552 Chée de Belle-Vue	15,60	14:31
G		N552 Chée de Belle-Vue ( <b>Pass. Gauche</b> )	17,50	14:34
<b>Elouges</b>				
D		N552 Rue d'Elouges ( <b>Pass. Droite</b> )	17,60	14:34
<b>ENTRE SUR CIRCUIT LOCAL</b>				
		<b>Rue de Belle Vue</b> <b>500 m</b>	20,90	14:39

<b>Dour</b>						
			Chemin de Thulin	21,70	111,7	14:41
			<b>ZONE COLLECTE</b>	21,90	111,5	14:41
			Rue Emile Cornez	22,30	111,1	14:42
			Rue du Roi Albert	22,90	110,5	14:43
			N549 Grand' Place	23,30	110,1	14:43
			N549 Rue Emile Estiévenart	23,40	110,0	14:44
<b>G</b>			N549 Rue de France ( <b>Pass. Gauche</b> ) 	23,60	109,8	14:44
			<b>1° Passage Ligne d'ARRIVEE</b> (début 1er Circuit Local)	23,80	109,6	14:44
			<b>ZONE COLLECTE et RAVITAILLEMENT</b>	23,90	109,5	14:44
			N549 Rue du Préfeuille			
			<b>HONNELLES</b>			
			<b>Athis</b>			
			N549 Rue de Bavay	25,00	108,4	14:46
			Rue du Paradis	26,60	106,8	14:49
			Rue de la Courbette	27,00	106,4	14:50
			<b>Erquennes</b>			
			Rue Augustin Deschamps	27,80	105,6	14:51
			Rue d'Erquennes	28,10	105,3	14:51
			<b>Fayt-le-Franc</b>			
			Rue du Roi Albert	28,90	104,5	14:53
			<b>DEBUT RAVITO AUTORISE</b>	30,00	103,4	14:55
			Avenue des Hauts Pays	30,10	103,3	14:55
			<b>Autreppe</b>			
			N555 Rue Chevauchoir	31,90	101,5	14:58
			Rue d'Autreppe	32,80	100,6	14:59
			Rue d'Onnezies	33,20	100,2	15:00
			<b>Onnezies</b>			
			Rue d'Onnezies	33,80	99,6	15:01
			Rue Général Cochet	34,60	98,8	15:02
			<b>R. Chasse de la Motte</b> ★★  300 m	34,90	98,5	15:03
			<b>Rue des Jonquilles</b> ★★  400 m	35,20	98,2	15:03
			Rue des Juifs	35,50	97,9	15:04
			Rue de l'Abreuvoir	35,60	97,8	15:04
<b>D</b>			Rue de l'Abreuvoir ( <b>Pass. Droite</b> ) 	35,90	97,5	15:04
			Chemin de Montignies à Onnezies	36,00	97,4	15:05
			<b>Montignies-sur Roc</b>			
			Chemin de Montignies à Onnezies	36,30	97,1	15:05
			Chaussée Brunehault	36,60	96,8	15:06
			La Roquette	36,90	96,5	15:06
			<b>Côte de la Roquette</b> ★★  600 m	36,90	96,5	15:06
			Rue de l'Eglise	37,50	95,9	15:07
			Place Masson	37,60	95,8	15:07
			Trieu Quesnoy	37,70	95,7	15:07
			Trieu Quesnoy	37,80	95,6	15:08
			Drève du Château	37,90	95,5	15:08
			<b>DOUR</b>			
			<b>Wihéries</b>			
			Avenue Jules Sartiaux	39,00	94,4	15:10

		←	Rue des Chênes	39,70	93,7	15:11
		←	Rue de Quiévrain	40,10	93,3	15:11
<b>QUIEVRAIN</b>						
<b>Audregnies</b>						
		↑	Rue de Quiévrain	40,90	92,5	15:13
		←	Place d'Audregnies	42,10	91,3	15:15
		←	Rue A. Descamps	42,30	91,1	15:15
		→	Petite Place	42,50	90,9	15:15
		←	Rue de la Fontaine	42,60	90,8	15:16
	⚠	→	<b>Côte des Nonnettes</b> ★★★  300 m	42,90	90,5	15:16
		→	Chaussée Brunehault	43,20	90,2	15:17
	⚠	→	N553 Rue du Calvaire	44,00	89,4	15:18
		↑	N553 Rue de l'Abbaye	44,20	89,2	15:18
		↑	N553 Chemin d'Elouges	44,40	89,0	15:19
<b>DOUR</b>						
<b>Elouges</b>						
		↑	N553 Rue d'Audregnies	45,50	87,9	15:20
		↑	N553 Rue de la Chapelle	46,90	86,5	15:23
	⚠	↑	Rue des Andrieux	47,40	86,0	15:24
		←	Rue Belle Vue	48,00	85,4	15:25
		←	N552 Rue d'Elouges	48,10	85,3	15:25
	⚠	→	<b>Rue de Belle Vue</b> ★★★  500 m	48,20	85,2	15:25
<b>Dour</b>						
	⚠	→	Chemin de Thulin	49,00	84,4	15:26
			<b>ZONE COLLECTE</b>	49,30	84,1	15:27
		↑	Rue Emile Cornez	49,60	83,8	15:27
		↑	Rue du Roi Albert	50,20	83,2	15:28
	⚠	→	N549 Grand' Place	50,60	82,8	15:29
		↑	N549 Rue Emile Estiévenart	50,70	82,7	15:29
<b>G</b>		↑	N549 Rue de France ( <b>Pass. Gauche</b> )	51,00	82,4	15:30
			<b>2° Passage Ligne d'Arrivée</b>	51,20	82,2	15:30
			<b>ZONE COLLECTE et RAVITAILLEMENT</b>	51,30	82,1	15:30
			<b>3° Passage Ligne d'Arrivée</b>	78,60	54,8	16:16
			<b>ZONE COLLECTE et RAVITAILLEMENT</b>	78,70	54,7	16:16
			<b>4° Passage Ligne d'Arrivée</b>	106,00	27,4	17:01
			<b>ZONE COLLECTE et RAVITAILLEMENT</b>	106,10	27,3	17:01
			<b>FIN RAVITO AUTORISE Av. des Hauts Pays</b>	113,40	20,0	17:14
	▼		<b>Flamme Rouge - Dernier km</b> rue E.Cornez	132,40	1,0	17:45
	⚠		<b>DERIVATION</b> ← <b>Chemin des Croix</b> ←	133,20	0,2	17:47
			<b>ARRIVEE au 5° Passage</b>	133,40	0,0	17:47

**3,4 Km**

**05/12/29**

**es de pass.**

14:00	14:00

**de passage**

**ne en Km/h**

<b>38</b>	<b>40</b>
14:05	14:05
14:05	14:05
14:05	14:05
14:06	14:06
14:07	14:07
14:10	14:09
14:10	14:10
14:12	14:11
14:12	14:12
14:14	14:14
14:17	14:17
14:18	14:17
14:19	14:18
14:20	14:19
14:24	14:23
14:28	14:27
14:29	14:28
14:32	14:31
14:32	14:31
14:38	14:36

14:39	14:37
14:39	14:37
14:40	14:38
14:41	14:39
14:41	14:39
14:41	14:40
14:42	14:40
14:42	14:40
14:42	14:40
14:44	14:42
14:47	14:44
14:47	14:45
14:48	14:46
14:49	14:47
14:52	14:50
14:55	14:52
14:56	14:54
14:57	14:54
14:58	14:55
14:59	14:56
15:00	14:57
15:00	14:57
15:01	14:58
15:01	14:58
15:01	14:58
15:01	14:59
15:02	14:59
15:02	14:59
15:03	15:00
15:03	15:00
15:04	15:01
15:04	15:01
15:04	15:01
15:04	15:01
15:04	15:01
15:06	15:03

15:07	15:04
15:08	15:05
15:09	15:06
15:11	15:08
15:11	15:08
15:12	15:08
15:12	15:08
15:12	15:09
15:13	15:09
15:14	15:11
15:14	15:11
15:15	15:11
15:16	15:13
15:19	15:15
15:19	15:16
15:20	15:17
15:20	15:17
15:21	15:17
15:22	15:18
15:22	15:18
15:23	15:19
15:24	15:20
15:24	15:20
15:25	15:21
15:25	15:21
15:25	15:21
15:26	15:21
16:09	16:02
16:09	16:03
16:52	16:44
16:52	16:44
17:04	16:55
17:34	17:23
17:35	17:24
17:35	17:25