
































		QUAREGNON				
		Départ Fictif : Grand Place Quaregnon		Km+	Km-	Heures de pass.
Quaregnon						
		⬆	Rue du Village	0.00		12:30 12:30 12:30
	🚦	⬆	N51 Rue Jules Destrée	0.13		
	⚠	⬆	Rue Charles Dupuis	0.38		
	⚠	⬆	Rue Edouard Anseel	0.85		
		⬆	Rue du Village	1.09		
DG	⬆	⬆	Rue du Village (Pass. 2 côtés)	1.16		
DG	⬆	⬆	Rue du Village - Grand' Place (Pass.2 côtés)	1.31		
		⬆	Rue du Village (Ligne départ fictif)	1.40		
	🚦	⬆	N51 Rue Jules Destrée	1.53		
	🚦	⬆	N545 Rue de l'Espérance	1.88		
		⬆	N545 Rue de l'Espérance	2.06		
Horaires						
Moyenne Km/h.						
	🚦		Communes , entités, rues Empruntées	Km +	Km -	40 42 44
QUAREGNON						
Quaregnon						
Départ Réel face Matériaux Deghillage						
		⬆	N545 Chaussée de l'Espérance	0.00	199.10	12:35 12:35 12:35
			Passage sous pont	0.30	198.80	12:35 12:35 12:35
	🚦	⬆	N545 Chaussée de l'Espérance	1.10	198.00	12:36 12:36 12:36
	⚠	⬆	Ilot Central passage des 2 côtés	1.40	197.70	12:37 12:37 12:36
D	⬆	⬆	N550 Axiale Boraine (Direction Colfontaine)	2.30	196.80	12:38 12:38 12:38
			(Passage à Droite)			
D	⬆	⬆	N550 Axiale Boraine (Passage à Droite)	3.20	195.90	12:39 12:39 12:39
DG	⬆	⬆	N550 Axiale Boraine (Pass. des 2 côtés)	3.90	195.20	12:40 12:40 12:40
DG	⬆	⬆	N550 Axiale Boraine (Pass. des 2 côtés)	4.10	195.00	12:41 12:40 12:40
COLFONTAINE						
Wasmes						
DG	⬆	⬆	N550 Axiale Boraine (Pass. des 2 côtés)	4.60	194.50	12:41 12:41 12:41
DG	⬆	⬆	N550 Axiale Boraine (Pass. des 2 côtés)	5.00	194.10	12:42 12:42 12:41
BOUSSU						
Boussu						
DG	⬆	⬆	N550 Axiale Boraine (Pass. des 2 côtés)	6.50	192.60	12:44 12:44 12:43
DG	⬆	⬆	N550 Axiale Boraine (Pass. des 2 côtés)	8.20	190.90	12:47 12:46 12:46
DG	⬆	⬆	N550 Axiale Boraine (Pass. des 2 côtés)	8.60	190.50	12:47 12:47 12:46
D	⬆	⬆	N549 Rue de Dour (Passage à Droite)	9.20	189.90	12:48 12:48 12:47
G	⚠	⬆	N51 Rue de Quiévrain	10.00	189.10	12:50 12:49 12:48
HENSIES						
Thulin						
	🚦	⬆	Avenue du Saint Homme	13.50	185.60	12:55 12:54 12:53
		⬆	vers N552 Rue d'Elouges	13.90	185.20	12:55 12:54 12:53
G	⬆	⬆	Avenue des Droits de l'Homme	15.40	183.70	12:58 12:57 12:56















			(Passage à Gauche)					
Montroeuil-sur-Haine								
			⬆ Avenue des Droits de l'Homme	16.30	182.80	12:59	12:58	12:57
Hensies								
	⚠		⬆ Rue de Chièvres	18.60	180.50	13:02	13:01	13:00
			⬆ Pont sur E19	19.40	179.70	13:04	13:02	13:01
BERNISSART								
Pommeroeul								
			⬆ Chaussée Brunehaut	20.50	178.60	13:05	13:04	13:02
G	⬆		⬆ Chaussée Brunehaut (Passage à Gauche)	21.10	178.00	13:06	13:05	13:03
G	⚠		⬆ Rue d'Hensies (Passage à Gauche)	21.50	177.60	13:07	13:05	13:04
Harchies								
	⚠		⬆ Rue de l'Attrape	22.00	177.10	13:08	13:06	13:05
	⚠		⬆ Rue des Préaux	24.50	174.60	13:11	13:10	13:08
	⚠		⬆ Rue de l'Attrape	24.65	174.45	13:11	13:10	13:08
Bernissart								
			⬆ Rue de l'Attrape	25.10	174.00	13:12	13:10	13:09
	⚠		⬆ Rue Sénéchal	25.30	173.80	13:12	13:11	13:09
D	⬆		⬆ N506 Rue de Blaton (Passage à Droite)	26.40	172.70	13:14	13:12	13:11
D	⬆		⬆ N505 rue du Pan (Passage à Droite)	27.00	172.10	13:15	13:13	13:11
Blaton								
			⬆ N505 Rue du Pan	28.50	170.60	13:17	13:15	13:13
BELOEIL								
Granglise								
			⬆ N505 Rue du Pan	29.50	169.60	13:19	13:17	13:15
	⚠		⬆ N505 Rue d'Harchies	30.20	168.90	13:20	13:18	13:16
	⚠		⬆ N50 Rue de Tournai	31.70	167.40	13:22	13:20	13:18
	⚠		⬆ Rue de la Station (Direction Ath)	33.10	166.00	13:24	13:22	13:20
			⬆ N527 Chaussée Brunehaut	33.60	165.50	13:25	13:23	13:20
Quevaucamps								
			⬆ N527 Chaussée Brunehaut	34.30	164.80	13:26	13:24	13:21
			⬆ N527 Chée Brunehaut (Place Quevaucamps)	35.80	163.30	13:28	13:26	13:23
Ellignies-Sainte-Anne								
			⬆ N527 Chaussée Brunehaut					
	⚠		⬆ N527 Chée Brunehaut (⚠ec N526)	39.00	160.10	13:33	13:30	13:28
	⬆		⬆ N527 Rue du Pilon	39.20	159.90	13:33	13:31	13:28
ATH								
Ormeignies								
			⬆ N527 Chaussée de Valenciennes					
			⬆ N527 Pont sur TGV	40.80	158.30	13:36	13:33	13:30
			⬆ N527 Chée de Valenciennes (Direction Ath)	42.40	156.70	13:38	13:35	13:32
	⚠		⬆ Rue Saint-Ursmer	43.90	155.20	13:40	13:37	13:34
	⚠		⬆ Rue Saint-Ursmer	45.30	153.80	13:42	13:39	13:36
	⚠		⬆ Place d'Ormeignies	45.70	153.40	13:43	13:40	13:37
	⬆		⬆ Chemin du Vert Buisson	45.80	153.30	13:43	13:40	13:37
CHIEVRES								
Tongre-Saint-Martin								
	⚠		⬆ Rue de la Tatouille	46.60	152.50	13:44	13:41	13:38
	⚠		⬆ Rue de Leuze	47.40	151.70	13:46	13:42	13:39
	⚠	⚠	⚠ Pont Levis - Rétrécissement	48.20	150.90	13:47	13:43	13:40
Chièvres								
	⚠		⬆ Rue de Leuze	49.10	150.00	13:48	13:45	13:41
	⚠		⬆ Avenue Florent Declercq	49.70	149.40	13:49	13:46	13:42

Ladeuze									
			Rue d'Hardempont		52.10	147.00	13:53	13:49	13:46
Grosage									
			Rue des Trois Chapelles		53.80	145.30	13:55	13:51	13:48
			Rue Saint-Christophe		55.10	144.00	13:57	13:53	13:50
			Rue Puit à Leval		55.50	143.60	13:58	13:54	13:50
			Rue Docteur Jadot		55.80	143.30	13:58	13:54	13:51
BELOEIL									
Beloeil									
			Rue du Docteur Jadot		55.90	143.20	13:58	13:54	13:51
			Pont Levis - Rétrécissement		56.40	142.70	13:59	13:55	13:51
			Rue du Docteur Jadot		56.90	142.20	14:00	13:56	13:52
			Rue d'Ath		57.20	141.90	14:00	13:56	13:53
			N526 Rue du Château		57.30	141.80	14:00	13:56	13:53
D			N526 Rue de la Hunelle (Pass. à Droite)		57.50	141.60	14:01	13:57	13:53
			N526 Rue de la Hunelle		57.70	141.40	14:01	13:57	13:53
Ellignies-Sainte-Anne									
			N5256 Rue des Combattants		57.90	141.20	14:01	13:57	13:53
			N527 Chaussée Brunehault		61.00	138.10	14:06	14:02	13:58
			ZONE DE DELESTAGE		61.90	137.20	14:07	14:03	13:59
			ZONE DE DELESTAGE		62.20	136.90	14:08	14:03	13:59
			N527 Chaussée Brunehault (Place de Quev.)		64.20	134.90	14:11	14:06	14:02
			N527 Direction Grandglise		65.70	133.40	14:13	14:08	14:04
Grandglise									
			N527 Chaussée Brunehault		65.70	133.40	14:13	14:08	14:04
			N527 Rue de la Station		66.40	132.70	14:14	14:09	14:05
			N50 Rue de Tournai		66.90	132.20	14:15	14:10	14:06
			Ilot Central passage des 2 côtés		67.20	131.90	14:15	14:11	14:06
			N505 Rue d'Harchies		68.30	130.80	14:17	14:12	14:08
			N505 Rue du Pan		69.80	129.30	14:19	14:14	14:10
BERNISSART									
Blaton									
			N505 Rue du Pan		71.00	128.10	14:21	14:16	14:11
Bernissart									
G			N506 Rue de Blaton (Passage à Gauche)		73.00	126.10	14:24	14:19	14:14
G			Rue Sénéchal (Passage à Gauche)		73.70	125.40	14:25	14:20	14:15
			Rue de l'Attrappe		74.45	124.65	14:26	14:21	14:16
Harchies									
			Rue de l'Attrappe		75.05	124.05	14:27	14:22	14:17
			Rue des Préaux		75.60	123.50	14:28	14:23	14:18
			Rue de l'Attrappe		75.65	123.45	14:28	14:23	14:18
			Rue d'Hensies		78.10	121.00	14:32	14:26	14:21
Pommerpeul									
D			N506 Rue d'Hensies (Passage à Droite)		78.50	120.60	14:32	14:27	14:22
			Chaussée Brunehault		79.00	120.10	14:33	14:27	14:22
HENSIES									
Hensies									
			Rue de Chièvres		80.00	119.10	14:35	14:29	14:24
			Rue de Chièvres pont sous E19		80.70	118.40	14:36	14:30	14:25
			Rue des Droits de l'Homme		81.50	117.60	14:37	14:31	14:26
Montroeuil-sur-Haine									
			Avenue des Droits de l'Homme		81.90	117.20	14:37	14:32	14:26
Thulin									
			Avenue des Droits de l'Homme		83.70	115.40	14:40	14:34	14:29

D		N552 (Passage à Droite)		84.30	114.80	14:41	14:35	14:29
D		N552 (Passage à Droite)		84.40	114.70	14:41	14:35	14:30
		N51 (Vers Quiévrain)		85.40	113.70	14:43	14:37	14:31
		N51 Rue Jean Jaures		85.70	113.40	14:43	14:37	14:31
QUIEVRAIN								
Quiévrain								
		N51 Rue Jean Jaures		87.00	112.10	14:45	14:39	14:33
		Rue de Dour		89.60	109.50	14:49	14:43	14:37
		Rue du Chemineau		89.65	109.45	14:49	14:43	14:37
		Place du Centenaire		89.90	109.20	14:49	14:43	14:37
		Rue du Cheval Blanc		90.10	109.00	14:50	14:43	14:37
Baisieux								
		Rue du Cheval Blanc		90.60	108.50	14:50	14:44	14:38
		Rue de Carochette		91.40	107.70	14:52	14:45	14:39
G		Rue Alphonse Scouvemont		92.20	106.90	14:53	14:46	14:40
		(Passage à Gauche)						
		Place de Baisieux		92.50	106.60	14:53	14:47	14:41
G		Rue d'Angres (Pass. à Gauche)		92.50	106.60	14:53	14:47	14:41
HONNELLES								
Angres								
		Rue d'Angres ★						
		N553 Rue Emile Cornez		94.50	104.60	14:56	14:50	14:43
		Rue d'Angres		94.70	104.40	14:57	14:50	14:44
Onnezies								
		Rue d'Angres		95.60	103.50	14:58	14:51	14:45
		Rue des Juifs		96.10	103.00	14:59	14:52	14:46
		Rue des Juifs ★						
		ENTRE SUR CIRCUIT LOCAL						
		Rue de l'Abreuvoir		96.30	102.80	14:59	14:52	14:46
D		Rue de l'Abreuvoir (Passage à Droite)		96.60	102.50	14:59	14:53	14:46
		Chemin de Montignies à Onnezies		96.80	102.30	15:00	14:53	14:47
Montignies-sur Roc								
		Chemin de Montignies à Onnezies		97.10	102.00	15:00	14:53	14:47
		Chaussée Brunehaut		97.40	101.70	15:01	14:54	14:47
		La Roquette		97.70	101.40	15:01	14:54	14:48
		Côte de la Roquette ★★						
		Rue de l'Eglise		98.20	100.90	15:02	14:55	14:48
		Place Masson		98.30	100.80	15:02	14:55	14:49
		Trieu Quesnoy		98.40	100.70	15:02	14:55	14:49
		Trieu Quesnoy		98.50	100.60	15:02	14:55	14:49
		Drève du Château		98.70	100.40	15:03	14:56	14:49
DOUR								
Wihéries								
		Avenue Jules Sartiaux		99.10	100.00	15:03	14:56	14:50
		Casse Vitesse		99.45	99.65	15:04	14:57	14:50
		Rue des Chênes		100.50	98.60	15:05	14:58	14:52
		Rue de Quiévrain		100.90	98.20	15:06	14:59	14:52
QUIEVRAIN								
Audregnies								
		Rue de Quiévrain		101.70	97.40	15:07	15:00	14:53
		Rétrécissement !!!		102.70	96.40	15:09	15:01	14:55
		Place d'Audregnies		102.90	96.20	15:09	15:02	14:55
		Rue A. Descamps		103.10	96.00	15:09	15:02	14:55
		Petite Place		103.30	95.80	15:09	15:02	14:55

	← Rue de la Fontaine !  Passage Etroit ! 	103.40	95.70	15:10	15:02	14:56
	→ Chemin des Nonnettes	103.70	95.40	15:10	15:03	14:56
	↑ Côte des Nonnettes   m					
	→ Chaussée Brunehaut	104.00	95.10	15:11	15:03	14:56
	↑ Descente Rapide + Ilot Central 600 m 					
	→ N553 Rue du Calvaire	104.70	94.40	15:12	15:04	14:57
	↑ N553 Rue de l'Abbaye	105.00	94.10	15:12	15:05	14:58
	↑ N553 Chemin d'Elouges	105.20	93.90	15:12	15:05	14:58
DOUR						
Elouges						
	↑ N553 Rue d'Audregnies	105.50	93.60	15:13	15:05	14:58
	↑ N553 Rue de la Chapelle	107.70	91.40	15:16	15:08	15:01
	↑ Descente Rapide 					
	↑ Rétrécissement !!! 	108.00	91.10	15:17	15:09	15:02
	↑ !!! Passage Etroit & Dangereux !!! 	108.10	91.00	15:17	15:09	15:02
	vers Rue des Andrieux !!!	108.20	90.90	15:17	15:09	15:02
	← Rue Belle Vue	108.80	90.30	15:18	15:10	15:03
	← N552 Rue d'Elouges	108.90	90.20	15:18	15:10	15:03
	→ Rue de Belle Vue   m	109.00	90.10	15:18	15:10	15:03
	→ Chemin de Thulin	109.80	89.30	15:19	15:11	15:04
Dour						
	↑ Rue Emile Cornez	110.40	88.70	15:20	15:12	15:05
	← Rue Camille Moury	110.50	88.60	15:20	15:12	15:05
	↑ Rue de l'Athénée	111.10	88.00	15:21	15:13	15:06
D 	↑ Rue Général Leman !!! (Pass. à Droite) 	111.30	87.80	15:21	15:14	15:06
	↑ Rue Maréchal Foch	111.40	87.70	15:22	15:14	15:06
	↑ Place Emile Vandervelde	111.70	87.40	15:22	15:14	15:07
	1° Passage Ligne d'ARRIVEE	111.80	87.30	15:22	15:14	15:07
	↑ Rue Henry Pochez	111.90	87.20	15:22	15:14	15:07
	↑ DEBUT ZONE DE RAVITAILLEMENT	112.40	86.70	15:23	15:15	15:08
	↑ FIN ZONE DE RAVITAILLEMENT	112.70	86.40	15:24	15:16	15:08
	Chicane 	112.75	86.35	15:24	15:16	15:08
DG 	↑ Rue Moranfayt (Passage des 2 Côtés) 	113.40	85.70	15:25	15:17	15:09
	Chicane 	113.65	85.45	15:25	15:17	15:09
	↑ DEBUT ZONE DE DELESTAGE	113.70	85.40	15:25	15:17	15:10
	↑ FIN ZONE DE DELESTAGE	113.90	85.20	15:25	15:17	15:10
	↑ Rue Moranfayt	114.30	84.80	15:26	15:18	15:10
Blaugies						
	↑ Route Verte	114.50	84.60	15:26	15:18	15:11
	← Rue Viane Piquets ! 	114.60	84.50	15:26	15:18	15:11
	← Rue de la Frontière	115.10	84.00	15:27	15:19	15:11
	→ Rue de Bavay	115.30	83.80	15:27	15:19	15:12
HONNELLES						
Erquennes						
	↑ Rue de la Chapelle Saint-Ghislain	116.20	82.90	15:29	15:21	15:13
	→ Rue du vert Pignon   0 m	116.90	82.20	15:30	15:22	15:14
	↑ Rue Longue	117.80	81.30	15:31	15:23	15:15
	↑ Rue Descamps	118.20	80.90	15:32	15:23	15:16
	← Avenue des Hauts Pays	118.50	80.60	15:32	15:24	15:16
Athis						
	↑ Av. des Hauts Pays  49 Rte de Bavay	118.90	80.20	15:33	15:24	15:17
Fayt-le-Franc						
	↑ Avenue des Hauts Pays	119.50	79.60	15:34	15:25	15:17
Autreprepe						

			Rue Chevauchoir		121.80	77.30	15:37	15:29	15:21
			Rue d'Autreppes		122.60	76.50	15:38	15:30	15:22
			Rue d'Onnezies		122.90	76.20	15:39	15:30	15:22
Onnezies									
			Rue d'Onnezies		123.60	75.50	15:40	15:31	15:23
			Rue Général Cochet		124.60	74.50	15:41	15:33	15:24
			R. Chasse de la Motte ★★		124.70	74.40	15:42	15:33	15:25
			Rue des Jonquilles ★★		125.00	74.10	15:42	15:33	15:25
			Rue des Juifs		126.30	72.80	15:44	15:35	15:27
			Rue de l'Abreuvoir		125.40	73.70	15:43	15:34	15:26
D			Rue de l'Abreuvoir (Passage à Droite)		125.70	73.40	15:43	15:34	15:26
			Chemin de Montignies à Onnezies		125.80	73.30	15:43	15:34	15:26
Montignies-sur Roc									
			Chemin de Montignies à Onnezies		126.20	72.90	15:44	15:35	15:27
			Chaussée Brunehault		126.50	72.60	15:44	15:35	15:27
			La Roquette		126.80	72.30	15:45	15:36	15:27
			Côte de la Roquette ★★						
			Rue de l'Eglise		127.30	71.80	15:45	15:36	15:28
			Place Masson		127.40	71.70	15:46	15:37	15:28
			Trieu Quesnoy		127.60	71.50	15:46	15:37	15:29
			Trieu Quesnoy		127.70	71.40	15:46	15:37	15:29
			Drève du Château		127.80	71.30	15:46	15:37	15:29
DOUR									
Wihéries									
			Avenue Jules Sartiaux		128.20	70.90	15:47	15:38	15:29
			Casse Vitesse		128.45	70.65	15:47	15:38	15:30
			Rue des Chênes		129.60	69.50	15:49	15:40	15:31
			Rue de Quiévrain		130.00	69.10	15:50	15:40	15:32
QUIEVRAIN									
Audregnies									
			Rue de Quiévrain		130.80	68.30	15:51	15:41	15:33
			Rétrécissement		131.80	67.30	15:52	15:43	15:34
			Place d'Audregnies		132.00	67.10	15:53	15:43	15:35
			Rue A. Descamps		132.20	66.90	15:53	15:43	15:35
			Petite Place		132.40	66.70	15:53	15:44	15:35
			Rue de la Fontaine !	Passage Etroit !	132.50	66.60	15:53	15:44	15:35
			Chemin des Nonnettes		132.70	66.40	15:54	15:44	15:35
			Côte des Nonnettes ★★★						
			Chaussée Brunehault		133.00	66.10	15:54	15:45	15:36
			Descente Rapide + Ilot Central 700 m		133.30	65.80	15:54	15:45	15:36
			N553 Rue du Calvaire		133.80	65.30	15:55	15:46	15:37
			N553 Rue de l'Abbaye		134.10	65.00	15:56	15:46	15:37
			N553 Chemin d'Elouges		134.30	64.80	15:56	15:46	15:38
DOUR									
Elouges									
			N553 Rue d'Audregnies		134.60	64.50	15:56	15:47	15:38
			N553 Rue de la Chapelle		136.80	62.30	16:00	15:50	15:41
			Descente Rapide						
			Rétrécissement !!!		137.10	62.00	16:00	15:50	15:41
			!!! Passage Etroit & Dangereux !!!		137.20	61.90	16:00	15:51	15:42
			vers Rue des Andrieux !!!						
			Rue Belle Vue		137.90	61.20	16:01	15:52	15:43
			N552 Rue d'Elouges		138.00	61.10	16:02	15:52	15:43
			Rue de Belle Vue ★★★		138.10	61.00	16:02	15:52	15:43

		 Chemin de Thulin	138.90	60.20	16:03	15:53	15:44
Dour							
		 Rue Emile Cornez	139.50	59.60	16:04	15:54	15:45
		 Rue Camille Moury	139.60	59.50	16:04	15:54	15:45
		 Rue de l'Athénée	140.10	59.00	16:05	15:55	15:46
D		 Rue Général Leman (Passage à Droite) 	140.50	58.60	16:05	15:55	15:46
		 Rue Maréchal Foch	140.60	58.50	16:05	15:55	15:46
		 Place Emile Vandervelde	140.80	58.30	16:06	15:56	15:47
		2° Passage Ligne d'Arrivée	140.90	58.20	16:06	15:56	15:47
		3° Passage Ligne d'Arrivée	170.00	29.10	16:50	16:37	16:26
		FIN RAVITO AUTORISE Av. des Hauts Pays	179.10	20.00	17:03	16:50	16:39
		Flamme Rouge - Dernier km	197.10	2.00	17:30	17:16	17:03
		DERIVATION  ie Fulgence Masson	198.80	0.30	17:33	17:19	17:06
		ARRIVEE au 4° Passage	199.10	0.00	17:33	17:19	17:06